




Det er ikke muligt at føre cykelstien foran forbi ejendommene Tølløsevej 266, uden at vejen skal flyttes. Stien føres derfor bagom ejendommen henover nuværende markareal.

Noter:
 Optegnet på luftopmålt grundkort - Koordinatsystem: UTM32 EUREF89
 Mål i meter.

Signatur:

-  Cykelsti, bredde 2,5 m og yderrabat 0,5 m
-  Forlægning af kørebane
-  Matrikelgrænse

FORELØBIGT TRYK

Rev.	Dato	Konst.	Tegn.	Kontrol.	Godk.
	2015-07-16	THBM	THBM	JV	THBM

Projektnr. 1100016621 Mål 1:1.000

Holbæk Kommune
 Cykelsti Ugerløse-Nr. Vallenderød

Dispositionsforslag
 Situationsplan

RAMBOLL
 Hannemanns Allé 53
 DK-2300 København S
 Tlf: +45 51 61 10 00
 Fax: +45 51 61 10 01
 www.ramboll.dk

Tegning nr. Rev.
 D-UNV-1103